ANEXA NR. 1 LA HCL 146/2025



PLAN DE AMPLASAMENT SI DELIMITARE A IMOBILULUI

Scara 1:500

Nr. cadastral	Suprafața măsurată	Adresa imobilului
	4715 mp	Mun. Ploiești, Str. Alexandru Lăpușneanu - intravilan, Jud. Prahova

Cartea Funciară	UAT	PLOIEȘTI

A. Date referitoare la teren

Nr. parcelă	Categorie de folosință	Suprafața (mp)	Mențiuni
1	Dr	4715	Teren intravilan - domeniul public Mun. Ploiești
Total		4715	

B. Date referitoare la construcții

Cod constr.	Destinația	Suprafața construită la sol (mp)	Mențiuni
Total			

Suprafața totală măsurată a imobilului = 4715mp
Suprafața din act = [illegible]mp

S.C. GEREM MINERVA S.R.L.
Comuna Blejoi, Sat Ploieștiori
Cartier Soare - Vila PL 123
autorizat A.N.C.P.I.,
Seria RO-B-J nr. 2054, clasa III
Tel/Fax [illegible]
www.geremminerva.ro

Confirm executarea măsurătorilor la teren, corectitudinea întocmirii documentației cadastrale și corespondența acesteia cu realitatea din teren

Executant: [illegible] U.A. Roxana Mariana
Aut. A.N.C.P.I.
Seria RO-B-F nr. 1642

Data: Februarie [illegible]

Introducerea imobilului în baza de date integrată și atribuirea numărului cadastral [illegible]

ANEXA NR. 2 LA HCL 146/2025

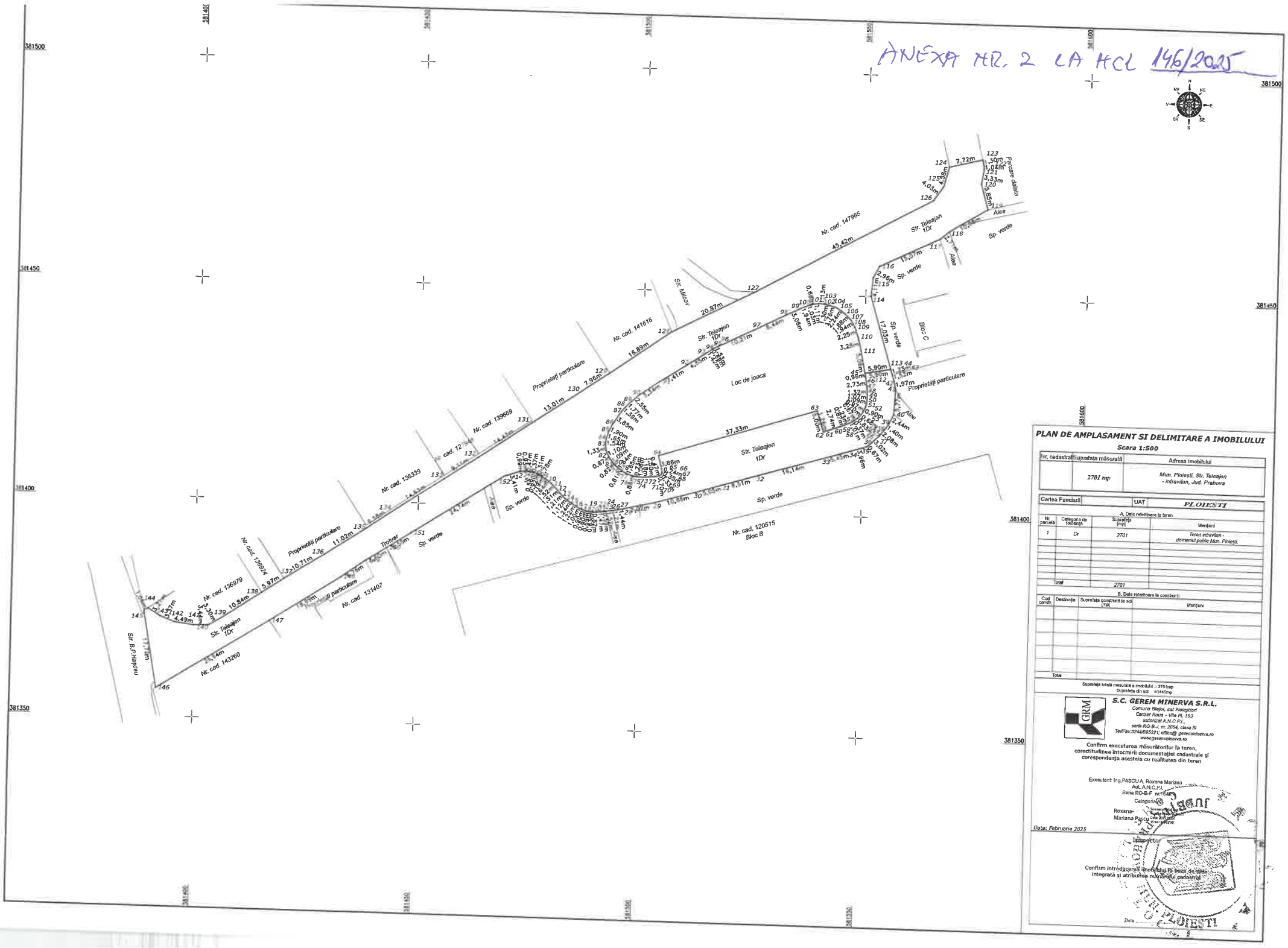

PLAN DE AMPLASAMENT SI DELIMITARE A IMOBILULUI

Scara 1:500

Nr. cadastral	Suprafața măsurată	Adresa imobilului
	2701 mp	Mun. Ploiești, Str. Teleajen - intravilan, Jud. Prahova

Cartea Funciară	UAT	PLOIESTI

A. Date referitoare la teren

Nr. parcelă	Categoria de folosință	Suprafața (mp)	Mențiuni
1	Dr	2701	Teren intravilan - domeniul public Mun. Ploiești.
Total		2701	

B. Date referitoare la construcții

Cod constr.	Destinația	Suprafața construită la sol (mp)	Mențiuni
Total			

Suprafața totală măsurată a imobilului = 2701mp
Suprafața din act =1445mp

S.C. GEREM MINERVA S.R.L.
Comuna Blejoi, sat Ploieștiori
Cartier Roua - Vila PL 103
autorizat A.N.C.P.I.,
seria RO-B-J, nr. 2054, clasa III
Tel/Fax:0244/595321; office@geremminerva.ro
www.geremminerva.ro

Confirm executarea măsurătorilor la teren, corectitudinea întocmirii documentației cadastrale și corespondența acesteia cu realitatea din teren

Executant: Ing.PASCU A. Roxana Mariana
Aut. A.N.C.P.I.
Seria RO-B-F nr.1845
Categoria
Roxana-Mariana Pascu

Data: Februarie 2025

Inspector

Confirm introducerea imobilului la baza de date integrată și atribuirea numărului cadastral

Data

ANEXA NR. 3 LA HCL 146/2025

ANEXA NR. 16

Plan de amplasament şi delimitare a imobilului

Scara 1:500

Nr. cadastral	Suprafaţa măs. a imobilului (mp)	Adresa imobilului
	1063	Jud. Prahova, Intravilan, Loc. Ploieşti, Parcare str. Făt Frumos

Carte Funciară nr.	Unitatea Administrativ Teritorială (UAT)
	Ploieşti

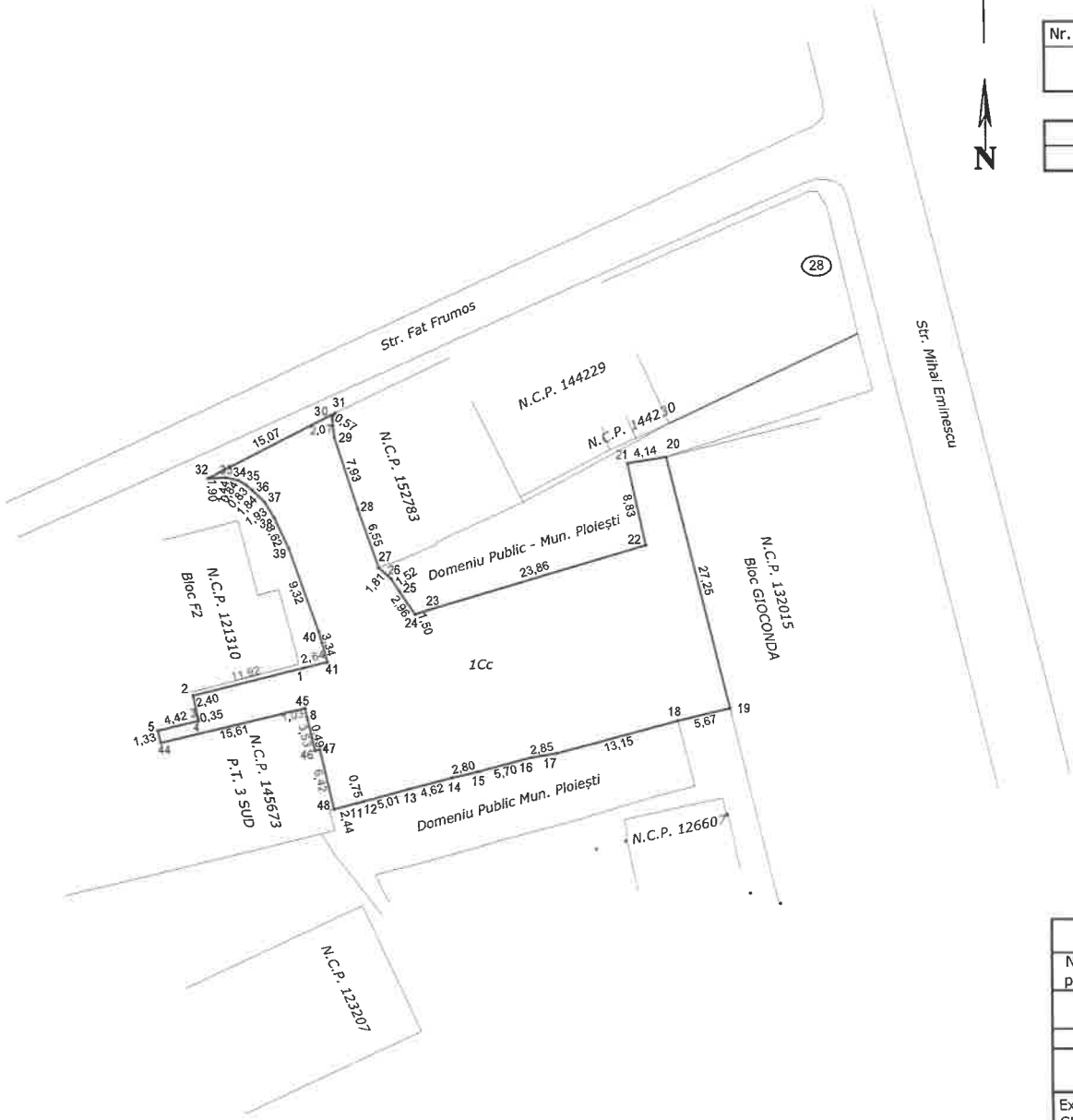

A. Date referitoare la teren			
Număr parcelă	Categoria de folosinţă	Suprafaţa (mp)	Menţiuni
1	CC	1063	Teren intravilan - Domeniu Public Mun. Ploiesti
Total		1063	

Suprafaţa totală măsurată a imobilului = 1063 mp
Suprafaţa din act = 275 mp

Executant:
GEREM MINERVA, Aut. ser. RO-B-J, nr. 2054
ROXANA MARIANA PASCU,Aut.ser.RO-B-F,nr.1642

Confirm executarea măsurătorilor în teren, corectitudinea întocmirii documentaţiei cadastrale şi corespondenţa acesteia cu realitatea din teren.

Roxana-Mariana Pascu Semnătura

Data: 10.02.2025

Inspector

Confirm atribuirea numărului cadastral şi introducerea imobilului în sistemul integrat de cadastru şi carte funciară.

Semnătura şi parafa

Data: .....