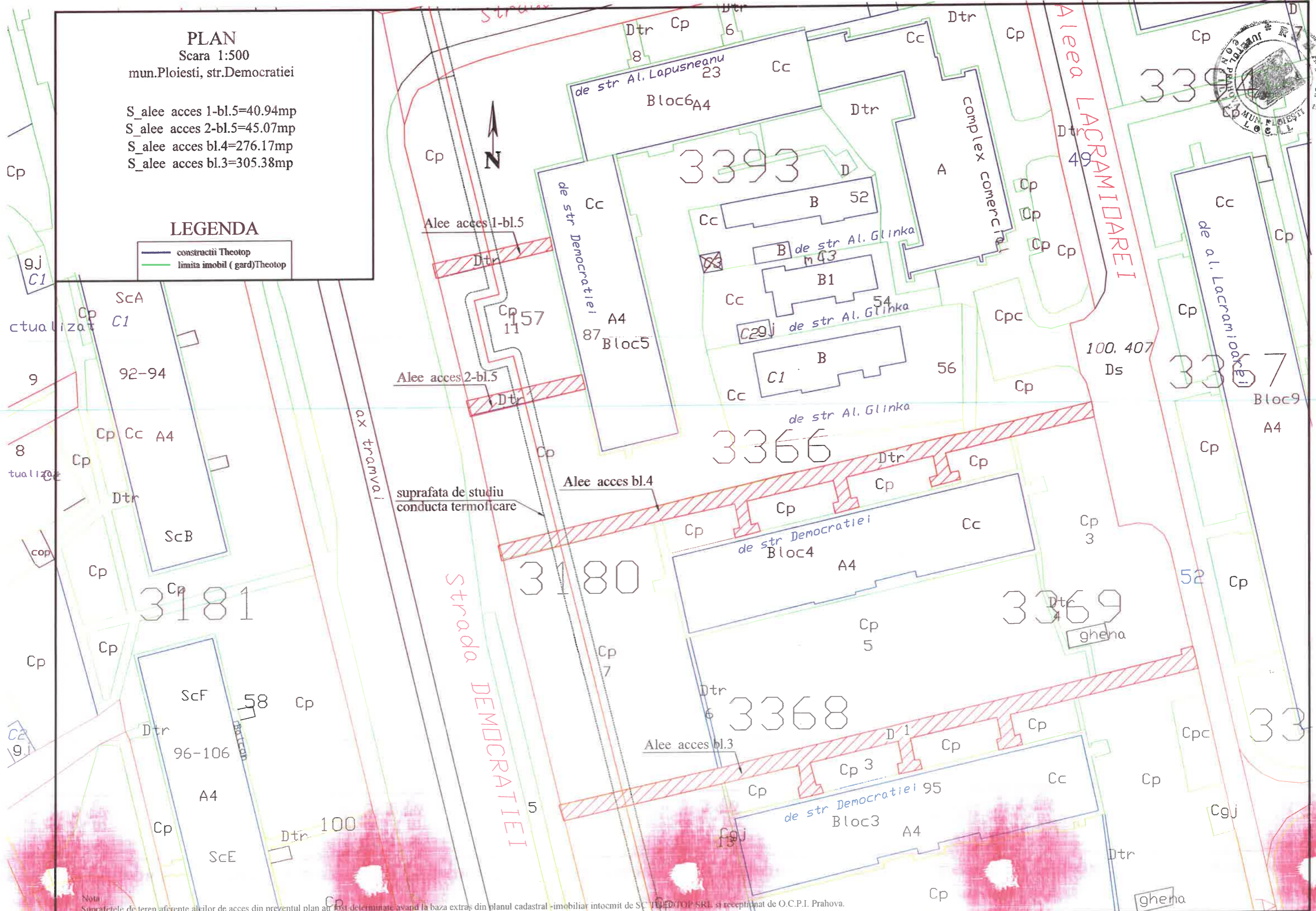


PLAN
Scara 1:500
mun.Ploiesti, str.Democratiei

S_alee acces 1-bl.5=40.94mp
S_alee acces 2-bl.5=45.07mp
S_alee acces bl.4=276.17mp
S_alee acces bl.3=305.38mp

LEGENDA

- constructii Theotop
- limita imobil (gard)Theotop



9J
C1

ScA
C1
actualizat

92-94
Cp Cc A4

8
actualizat
Cp
Dtr
ScB

Cp
Cp
3181

ScF
58
Cp

Dtr
96-106
A4
Cp

ScE
100
Dtr

100
Dtr

ScE

Nota
Suprafetele de teren aferente aleilor de acces din prezentul plan au fost determinate avand la baza extr. din planul cadastral -imobiliar intocmit de SC THEOTOP SRL si receptionat de O.C.P.I. Prahova.

9J
C1

339

3393

3367

3366

3180

3369

3368

33

ghena

Nota: suprafata De 673 a fost determinata pe baza Planului cadastral (1982) al Municipiului PH

101.93

A

Scara 1:1000

Legenda:



De 673

1638

De 673 S=4176 m.p.

FN

S C CIPROM S A

S C INSPET S A

S C PETROTRANS S A

CALE FERARIA BRASOV - BUCURESTI

1634

4457

1633

1635

4456

1636

Statie repara



Completări la inventarul bunurilor care aparțin
domeniului public al municipiului Ploiești (Anexa A1)

Nr. crt.	Codul de clasificare	Denumirea bunului	Elementele de identificare	Anul dobândirii sau, după caz, al dării în folosință	Valoare de inventar	Situația juridică actuală Denumire act proprietate sau alte documente doveditoare
0.	1.	2.	3.	4.	5.	6.
1		Alee acces bl.3 str.Democratiei nr.95	Suprafața =305,38 mp			Ordonanța de urgență nr. 57 din 3 iulie 2019 privind Codul administrativ, cu modificările si completările ulterioare
2		Alee acces bl.4 str.Democratiei nr.91	Suprafața =276,17 mp			Ordonanța de urgență nr. 57 din 3 iulie 2019 privind Codul administrativ, cu modificările si completările ulterioare
3		Alee acces 1, bl.5 str.Democratiei nr.87	Suprafața =40,94 mp			Ordonanța de urgență nr. 57 din 3 iulie 2019 privind Codul administrativ, cu modificările si completările ulterioare
4		Alee acces 2 bl.5 str.Democratiei nr.87	Suprafața =45,07 mp			Ordonanța de urgență nr. 57 din 3 iulie 2019 privind Codul administrativ, cu modificările si completările ulterioare
5		Drum exploatare DE673	Suprafața =4176 mp			Ordonanța de urgență nr. 57 din 3 iulie 2019 privind Codul administrativ, cu modificările si completările ulterioare Ordonanta Guvernului nr.43/1997 privind regimul drumurilor republicata

Director Executiv
Carmen Daniela Bucur

Director Executiv Adjunct
Amedeo Florin Tabirca

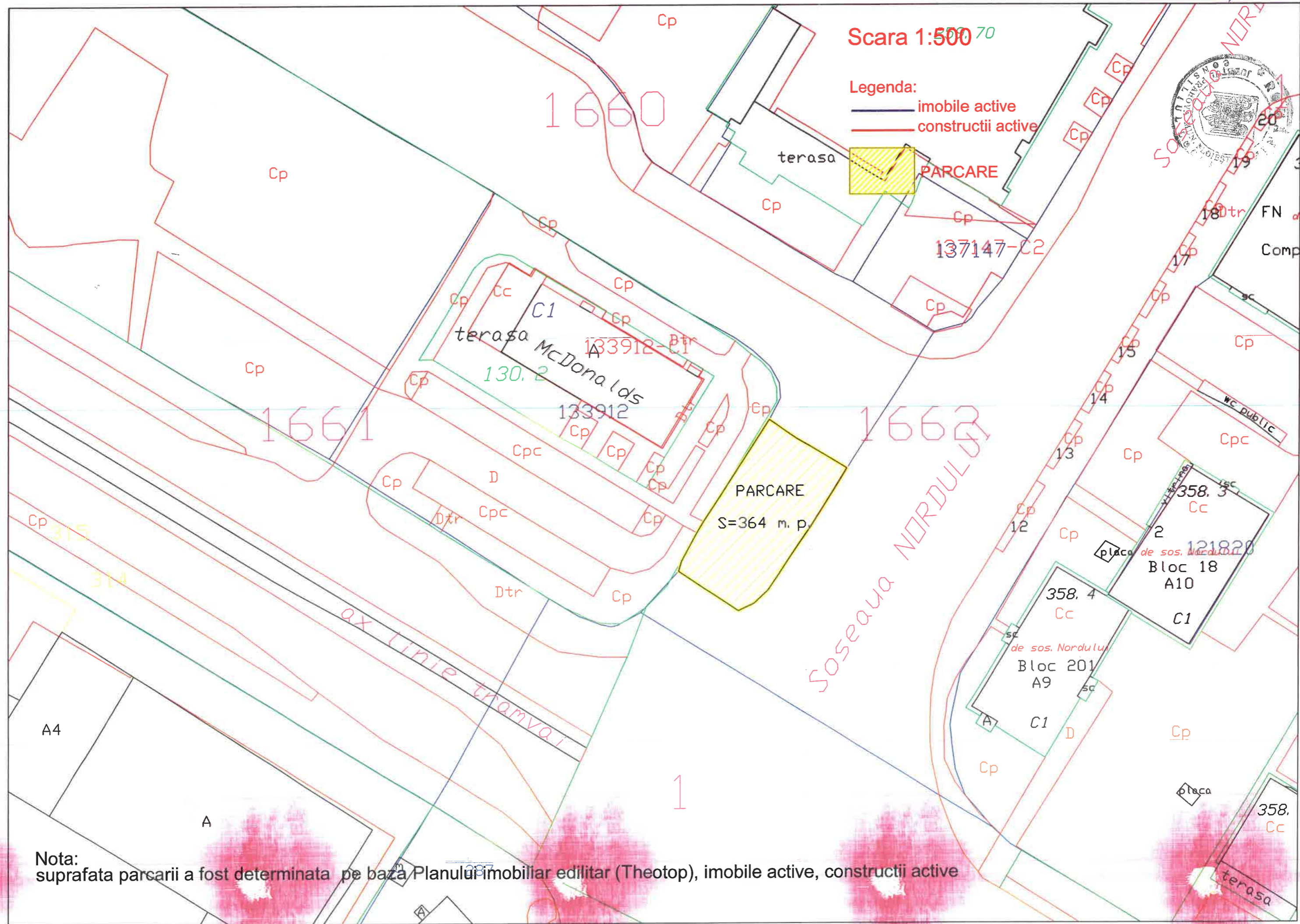


(Handwritten signature)

Scara 1:500

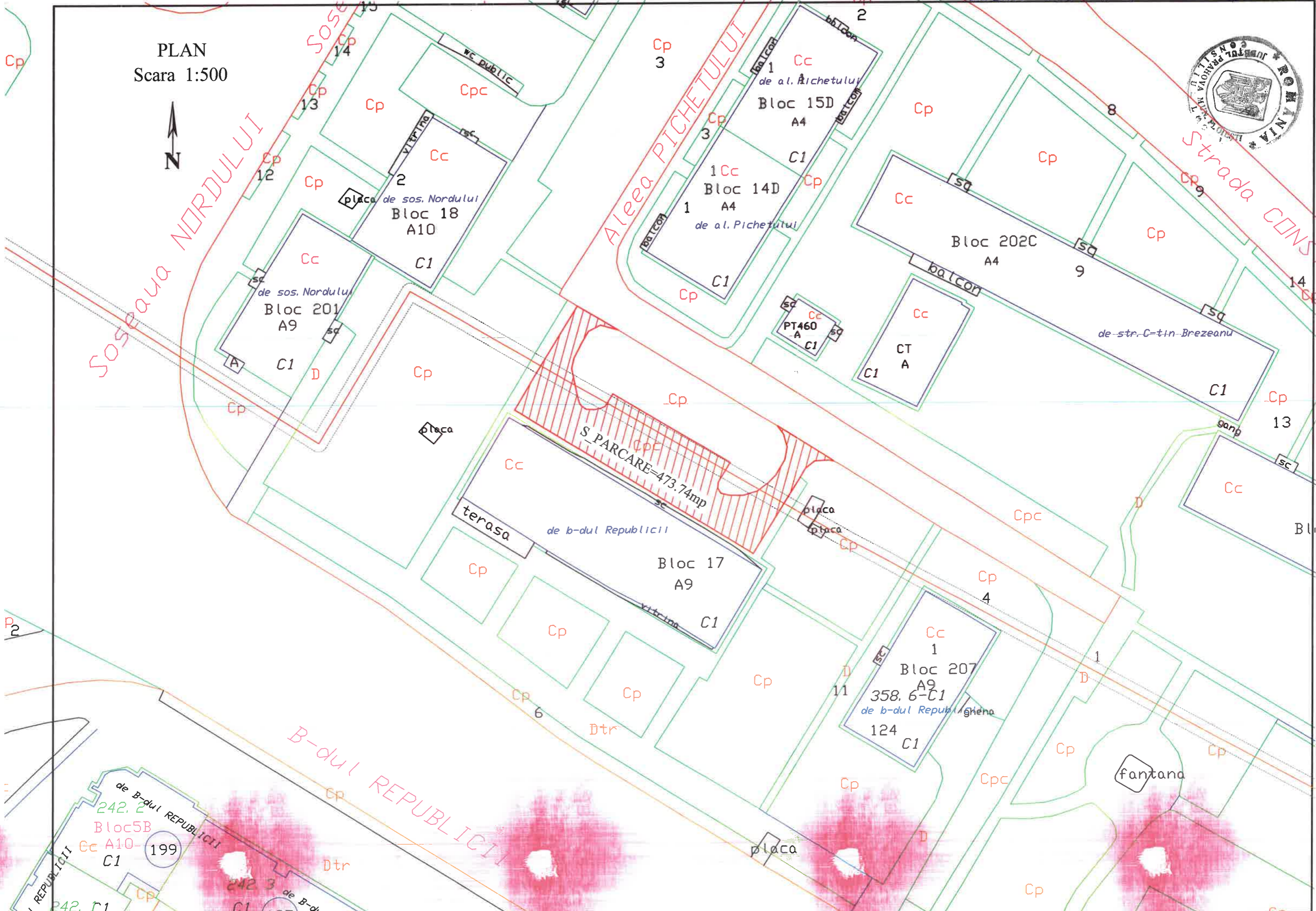
Legenda:

- imobile active
- constructii active



Nota:
 suprafata parcarii a fost determinata pe baza Planului imobiliar edilitar (Theotop), imobile active, constructii active

PLAN
Scara 1:500



de B-dul REPUBLICII
242.2
Bloc5B
Cc A10-199
C1
199
242.3
de B-dul
C1
197

Completări la inventarul bunurilor care aparțin
domeniului public al municipiului Ploiești (Anexa F3)

Nr. crt.	Codul de clasificare	Denumirea bunului	Elementele de identificare	Anul dobândirii sau, după caz, al dării în folosință	Valoare de inventar	Situația juridică actuală Denumire act proprietate sau alte documente doveditoare
0.	1.	2.	3.	4.	5.	6.
1		Parcare asfaltata situata la intersecția strazii Cameliei cu Soseaua Nordului si cu Bulevardul Republicii	Suprafata =364 mp			Ordonanța de urgență nr. 57 din 3 iulie 2019 privind Codul administrativ, cu modificările și completările ulterioare
2		Parcare adiacenta bl.17 de B-dul Republicii	Suprafata =473,74 mp			Ordonanța de urgență nr. 57 din 3 iulie 2019 privind Codul administrativ, cu modificările și completările ulterioare

Director Executiv
Carmen Daniela Bucur



Director Executiv Adjunct
Amedeo Florin Tabirca