

RAPORT DE SPECIALITATE

Privind aprobarea Planului Urbanistic Zonal
„Schimbare de destinație din zona unități transporturi și parțial perdele de
protecție în zona mixtă – Institutii și servicii / agrement”
Obiectiv secundar: birouri, terenuri de sport, fastfood, bar, vestiare, parcare,
str. Gh. Gr. Cantacuzino nr. 332, Ploiești



Beneficiar : SC Tel George Junior SRL
Proiectant : B.I.A. arh. Victor Socoleanu

Potrivit prevederilor Legii nr. 453/2001, a Ordinului M.L.P.A.T. nr. 91/199 completat cu Ordinul M.L.P.A.T. nr.176/N/2000, a Legilor nr. 350/2001 și nr. 289/2006 și a cererii înregistrată la Primăria municipiului Ploiești – Direcția Generală de Dezvoltare Urbană, s-a prezentat proiectul :

Planului Urbanistic Zonal „Schimbare de destinație din zona unități transporturi și parțial perdele de protecție în zona mixtă – Institutii și servicii / agrement”,

Obiectiv secundar: birouri, terenuri de sport, fastfood, bar, vestiare, parcare, str. Gh. Gr. Cantacuzino nr. 332, Ploiești;

Proiectantul a executat Planul Urbanistic Zonal la comanda **SC Tel George Junior SRL**, în concordanță cu prevederile Ordinului M.L.P.A.T. nr. 91/199 modificat de Ordinul M.L.P.A.T. nr. 176/N/2000 și în conformitate cu Legea nr. 350/2001 privind urbanismul și amenajarea teritoriului și Legea nr. 289/2006 pentru modificarea și completarea Legii nr. 350/2001.

Terenul care face obiectul acestei solicitări este situat în intravilanul municipiului Ploiești și este proprietate particulară a firmei **SC Tel George Junior SRL**, conform Contract de vânzare-cumpărare nr. 4212/16.07.2003, având suprafața de 4884,30 mp.

Conform P.U.G. aprobat prin H.C.L. nr.209/1999 imobilul are următoare caracteristici :

- U.T.R.- N-1a;
- POT= -; CUT=-
- St = **4937,50 mp** în acte și **4884,30 mp** din măsuratori
- Folosința actuală a terenului – curți construcții
- zonificare funcțională :
 - parțial zona unități industriale, unități transporturi, parțial zonă pentru cai de comunicație și construcții aferente, parcuri orășene și parțial zona de protecție (aprox. 35 ml adâncime din str. Gh. Gr. Cantacuzino

- Utilizări permise :

- „I”: activități industriale nepoluante; servicii pentru activități industriale; spații verzi, plantații de protecție; circulații, parcuri,

„CC”; oricare din constructiile cu functiunea dominanta; parca publice; unitati ale intreprinderilor de transporturi teritorial retea de strazi din intravilan apartinand domeniului public

- Utilizări interzise :

- „I”:locuinte si institutii publice; constructii pe parcele care r indeplinesc conditiile de suprafata minima si front la strada; „CC orice constructie care prin amplasare, configuratie sau exploata deranjeaza buna desfasurare, organizare a traficului de p drumurile publice sau prezinta riscuri de accidente – sunt interzise in zona de siguranta si protectie a drumurilor publice. Pe zon verde nu se va amplasa nicio constructie.

Acest PUZ a fost solicitat prin Certificatul de Urbanism nr. 805 din 02.06.2010.

A fost intocmit un studiu de oportunitate in baza caruia a fost elaborat si aprobat Avizul Prealabil de Oportunitate nr. 13/2010 prin care au fost stabilite zona de studiu conditiile de elaborare a documentatiei de urbanism.

OBIECTUL acestui P.U.Z. îl constituie întocmirea unei documentații tehnice pentru „**Schimbare de destinatie din zona unitati transporturi si partial perdele de protectie in zona mixta – Institutii si servicii / agrement**”, **Obiectiv secunda birouri, terenuri de sport, fastfood, bar, vestiare, parcare.**

În urma analizei documentației elaborate de către arh. Victor Socolean constatăm:

Reglementarile ce fac obiectul prezentei documentatii se refera la toata zona studiata

PUZ:

- **Zona Ccr** - cai de comunicatie rutiera
- **Zona L** –zona pentru locuinte individuale cu regim de inaltime P-P+2. POT maxim = 50%; CUT maxim = 1.5
- **Zona IS / L** –zona mixta institutii si servicii de interes general si locuinte cu un regim de inaltime de la P+2 la P+18. POT maxim = 43%; CUT maxim = 4.62
- **Zona IS** –zona institutii si servicii de interes general si functiuni complementare cu un regim de inaltime de la P+2 la P+5. POT maxim = 50%; CUT maxim = 1.5
- **Zona IS / Agr** –zona mixta institutii si servicii de interes general si agrement, sport cu un regim maxim de inaltime de P+2. POT maxim = 50%; CUT maxim = 1.5
- **Zona Ppr** – zona plantatii de protectie si spatii verzi ornamentale

- **retrageri:**
 - 23.50 m fata de axul str. Gh. Gr. Cantacuzino
 - 32,50 m fata de axul sos. Vestului
 - 3,00 m fata de aliniamentul la str. Targovistei
- **Accesul:** se va realiza atat auto cat si pietonal, din str. Gh. Cantacuzino. In teritoriul studiat se prevede o zona de 10 m latime interdictie de construire in vederea realizarii, eventuale , a unei str: care sa lege si limitele de nord ale parceleor cu str. Targovistei si str. C Gr. Cantacuzino. Aceasta interdicite vine in completarea si prelungiri

accesului carosabil propus prin documentatiile de urbanism aproba anterior.

➤ **Parcarile:** sunt asigurate pe terenul beneficiarului, in numar de 30.

Beneficiarul a obtinut urmatoarele avize si acorduri privind :

- utilitati urbane :

- alimentarea cu apa, canalizare : 684/204.11.010
- alimentare cu gaze naturale : 3/0266/09.11.2010
- alimentare cu energie electrica 6308/15.11.2010
- protectia mediului : 11098/03.02.2010
- telefonie 1438/03.11.2010
- Comisia Municipală ptr. Transport : CATPL 559/16.06.2011
- Poliția Rutieră : 715339/13.04.2011

În ședința din data de 25.11.2011 a Comisiei Tehnice de Amenajarea Teritoriului și Urbanism, s-a analizat documentația Planului Urbanistic Zonal – „**Schimbare de destinație din zona unități transporturi și parțial perdele de protecție în zonă mixtă – Institutii și servicii / agrement**”, **Obiectiv secundar: birouri, terenuri de sport, fastfood, bar, vestiare, parcare**, str. Gh. Gr. Cantacuzino nr. 332, Ploiești, conform avizului nr. 096 din 25/11.2011, a fost avizată favorabil, **cu condiția** asigurării unei zone cu interdicție de construire pe fundul parcelei.

În perioada 17.10.2011-01.11.2011 s-a desfășurat procesul de informare și consultare a populației aferent acestei documentații de urbanism, din acest punct de vedere fiind îndeplinite toate condițiile legale, considerându-se că se poate iniția procedura de aprobare în cadrul Consiliului Local Ploiești.

Procedura de avizare și aprobare a documentației aplicată este în conformitate cu prevederile Legii 350/2001, nemodificată prin ORD. Nr. 7/2011, deoarece a fost elaborată în baza unui C.U. cu nr. 805/02.06.2010, emis înainte de data de 01.02.2011 (vezi ORD. nr. 7/2011)

Supunem avizării proiectul Planului Urbanistic Zonal – „**Schimbare de destinație din zona unități transporturi și parțial perdele de protecție în zonă mixtă – Institutii și servicii / agrement**”, **Obiectiv secundar: birouri, terenuri de sport, fast-food, bar, vestiare, parcare**, str. Gh. Gr. Cantacuzino nr. 332, Ploiești, întocmit de arh. Victor Socoleanu.

ARHITECT ȘEF

arh. Simona Elena MUNTEANU

DIRECTOR ADJ. D.G.D.U.

ing. Rita Marcela NEAGHIE

VIZAT ,

SERVICIUL JURIDIC

SERVICIUL DEZVOLTARE URBANA SI METROPOLITANA

ing. Daniel DUMITRU

Intocmit:

Consilier: Arh. Tania Badila



EXPUNERE DE MOTIVE

Privind aprobarea Planului Urbanistic Zonal

„Schimbare de destinație din zona unități transporturi și parțial perlele de protecție în zona mixtă – Instituții și servicii / agrement”,

Obiectiv secundar: birouri, terenuri de sport, fastfood, bar, vestiare, parcare, str. Gh. Gr. Cantacuzino nr. 332, Ploiești

Beneficiar : SC Tel George Junior SRL

Proiectant : B.I.A. arh. Victor Socoleanu

Prin cererea înregistrată la Primăria municipiului Ploiești – Direcția Generală de Dezvoltare Urbană, s-a solicitat aprobarea proiectului : **Plan Urbanistic Zonal „Schimbare de destinație din zona unități transporturi și parțial perlele de protecție în zona mixtă – Instituții și servicii / agrement”, Obiectiv secundar: birouri, terenuri de sport, fastfood, bar, vestiare, parcare, str. Gh. Gr. Cantacuzino nr. 332, Ploiești.** Proiectantul a executat Planul Urbanistic Zonal la comanda **S.C. Tel George Junior S.R.L.** în concordanță cu prevederile Ordinului M.L.P.A.T. nr. 91/199 modificat de Ordinul M.L.P.A.T. nr. 176/N/2000 și în conformitate cu Legea nr.350/2001 privind urbanismul și amenajarea teritoriului și Legea nr.289/2006 pentru modificarea și completarea Legii nr.350/2001.

Potrivit Raportului de specialitate al Direcției Generale de Dezvoltare Urbană proiectantul modifică prevederile Planului Urbanistic General al municipiului Ploiești aprobat prin Hotărârea nr.209 din 10.12.1999 a Consiliului Local al municipiului Ploiești, respectând prevederile Legii nr. 453/2001, a Ordinului M.L.P.A.T. nr.91/199 completat cu Ordinul M.L.P.A.T. nr. 176/N/2000.

Supunem spre aprobarea Consiliului Local al municipiului Ploiești **Plan Urbanistic Zonal – „Schimbare de destinație din zona unități transporturi și parțial perlele de protecție în zona mixtă – Instituții și servicii / agrement Obiectiv secundar: birouri, terenuri de sport, fastfood, bar, vestiare, parcare, str. Gh. Gr. Cantacuzino nr. 332, Ploiești, la solicitarea S.C. Tel George Junior S.R.L. întocmit de B.I.A. arh. Victor Socoleanu.**

COMISIA DE URBANISM

Adina GHEORGHE

Florin Lucian SICOIE

Carmen DUMITRU

Gabriel IONESCU

Costel HORGHIDAN

Marius MATEESCU

Gheorghe POPA

**CONSILIUL LOCAL AL MUNICIPIULUI PLOIESTI
COMISIA DE SPECIALITATE NR. 4**

**COMISIA PENTRU ORGANIZARE ȘI DEZVOLTARE URBANISTICĂ,
REALIZAREA LUCRĂRILOR PUBLICE, CIRCULAȚIE RUTIERĂ,
CONSERVAREA MONUMENTELOR ISTORICE ȘI DE ARHITECTURĂ**



R A P O R T

Comisia a luat în discuție proiectul de hotărâre :

**Privind aprobarea Planului Urbanistic Zonal
„Schimbare de destinație din zona unitati transporturi si partial perdele de
protectie in zona mixta – Institutii si servicii / agrement”,
Obiectiv secundar: birouri, terenuri de sport, fastfood, bar, vestiare, parcare,
str. Gh. Gr. Cantacuzino nr. 332, Ploiești**

AVIZ FAVORABIL (Op.)

**PRESEDINTE,
Adina GHEORGHE**

**SECRETAR,
Florin SICOIE**

Data: 12.12.2011

Florin Sicoie



Aviz C.T.A.T.U. nr.96
25.11.2011

COMISIA TEHNICĂ DE AMENAJARE A TERITORIULUI ȘI URBANISM
constituită conform H.C.L.Ploiești nr.126/2009

AVIZ
Nr. 96 DIN 25.11.2011

LUCRAREA : intocmire *Plan Urbanistic Zonal*
„Schimbare de destinație din zona unitati transporturi si partial perdele de protectie
in zona mixta – Institutii si servicii / agrement
Obiectiv secundar: birouri, terenuri de sport, fastfood, bar, vestiare, parcare

AMPLASAMENT : str. Gh. Gr. Cantacuzino nr. 332, Ploiești

INIȚIATORI : SC Tel George Junior SRL

ELABORATOR : ARH. VICTOR SOCOLEANU

Documentația, înregistrată la Direcția Generală de Dezvoltare Urbană cuprinde:

- a) piese scrise : memoriu de prezentare regulament local de urbanism
- b) piese desenate : 9 planșe
- c) alte documente :
 - a. Certificat de urbanism : 805/02.06.2010
 - b. Act de proprietate : proprietate particulara conform contract de vanzare cumparare nr. 4212/2008 si act aditional nr. 4349/22.07.2003
 - c. Avize solicitate prin Certificat de urbanism : alimentare cu apa (684/2010); alimentare cu energ electrică (6308/2010,); alimentare cu gaze (3/0266/09.11.2010); telefonizare(1438/03.11.2010), Inspectorat de Politie Jud. Ph (715339/13.04.2011), Comis Municipală ptr. Transport: CATPL 559/16.06.2011; Agenția pentru Protecț Mediului(11098/3.12.2010) .
 - d. Taxă C.T.A.T.U. : conform chitanta AA- 228750
 - e. Taxa R.U.R. : OP nr. 42/26.09.2011
 - f. Alte documente : -

➤ Reglementari stabilite prin PUG:

- U.T.R. N-1a; POT=-; CUT= -
- S.teren = **4937,50 mp** in acte si **4884,30 mp** din masuratori
- partial zona unitati industriale, unitati transporturi, partial zona pentru cai de comunicat siconstructii aferente, parcare orasenesti si partial zona de protectie (aprox. 35 ml adancin din str. Gh. Gr. Cantacuzino
- Terenul se incadreaza in zona valorica C, conform HCL nr.316 / 2002
- retrageri minime obligatorii față de axul străzii: 23,50 ml str. Ghe. Gr. Cantacuzino
- regim de inaltime: -
- nr. de parcaje se asigura pe parcela proprie conf. Anexa 5 din HGR 525/1996;



Utilizari admise: „I”: activitati industriale nepoluante; servicii pentru activitati industriale; spatii verzi, plantatii de protectie; circulatii, parcare, si „CC”; oricare din constructiile cu functiune dominanta; parcaje publice; unitati ale intreprinderilor de transporturi teritoriale; rețeaua de strazi din intravilan aparținand domeniului public

Utilizari interzise: „I”: locuinte si institutii publice; constructii pe parcele care nu indeplinesc conditiile de suprafata minima si front la strada; „CC”; orice constructie care prin amplasare, configuratie sau exploatare deranjeaza buna desfasurare, organizare a traficului de pe drumurile publice sau prezinta riscuri de accidente – sunt interzise in zona de siguranta si protectie a drumurilor publice. Pe zona verde nu se va amplasa nicio constructie.

OBIECTUL acestui Plan Urbanistic Zonal îl constituie elaborarea unei documentații de urbanism necesare pentru schimbare de destinatie din zona unitati transporturi si partial perdele de protectie in zona mixta – Institut si servicii / agrement (birouri, terenuri de sport, fastfood, bar, vestiare, parcare)

Obiectiv secundar: construirea unei cladiri de birouri si terenuri de sport cu toate dotarile necesare.

Prin documentația prezentată se propun :

Reglementarile ce fac obiectul prezentei documentatii se refera la toata zona studiata in PUZ:

- I. **Zona Ccr** - cai de comunicatie rutiera
- II. **Zona L** –zona pentru locuinte individuale cu regim de inaltime P-P+2.
POT maxim = 50%; CUT maxim = 1.5
- III. **Zona IS / L** –zona mixta institutii si servicii de interes general si locuinte cu un regim de inaltime de la P+2 la P+18.
POT maxim = 43%; CUT maxim = 4.62
- IV. **Zona IS** –zona institutii si servicii de interes general si functiuni complementare cu un regim de inaltime de la P+2 la P+5.
POT maxim = 50%; CUT maxim = 1.5
- V. **Zona IS / Agr** –zona mixta institutii si servicii de interes general si agrement, sport cu un regim maxim de inaltime de P+2.
POT maxim = 50%; CUT maxim = 1.5
- VI. **Zona Ppr** – zona plantatii de protectie si spatii verzi ornamentale

➤ **retrageri:**

- 23,50 m fata de axul str. Gh. Gr. Cantacuzino
- 32,50 m fata de axul sos. Vestului
- 3,00 m fata de aliniamentul la str. Targovistei

➤ **Accesul:** se va realiza atat auto cat si pietonal, din str. Gh. Gr. Cantacuzino. In teritoriul studiat se prevede o zona de 10 m latime cu interdictie de construire in vederea realizarii, eventuale, a unor strazi care sa lege si limitele de nord ale parcelelor cu str. Targovistei si str. Gh. Gr. Cantacuzino. Aceasta interdictie vine in completarea si prelungirea accesului carosabil propus prin documentatiile de urbanism aprobate anterior.

➤ **Parcarile:** sunt asigurate pe terenul beneficiarului, in numar de 30.

Mentionam faptul ca proiectantul si beneficiarul documentatiei raspund pentru exactitatea datelor veridicitatea inscrisurilor cuprinse in documentatia prezentata pentru avizare.

În urma analizei, în ședința din data de 25.11.2011, Comisia Tehnică de Amenajare a Teritoriului și Urbanism acordă :



AVIZ FAVORABIL

pentru

Plan Urbanistic Zonal

„Schimbare de destinatie din zona unitati transporturi si partial perdele de protectie in zona mixta – Institutii si servicii / agrement (birouri, terenuri de sport, fastfood, bar, vestiare, parcare)

cu conditia asigurarii unei zone cu interdictie de construire pe fundul parcelei.

Având :

„7” - voturi „**pentru**”
„-” - voturi „**împotrivă**”
„-” - abțineri
„2” - absențe

PREȘEDINTE,


Andrei Liviu VOLOSEVICI



ARHITECT ȘEF,

arh. Simona Elena MUNTEANU

SERVICIUL DEZVOLTARE URBANA SI METROPOLITANA
ing. Daniel DUMITRU



APROBAT,

ARHITECT ȘEF
arh. Simona MUNTEANU

RAPORT

privind consultarea populației pentru documentația :
P.U.Z.

**„SCHIMBARE DE DESTINATIE DIN ZONA UNITATI TRANSPORTURI SI PARTIAL
PERDELE DE PROTECTIE IN ZONA MIXTA – INSTITUTII SI SERVICII / AGREMENT
(BIROURI, TERENURI DE SPORT, FASTFOOD, BAR, VESTIARE, PARCARE)”**

OBIECTIVELE CONSULTĂRII

METODOLOGIA FOLOSITĂ

PERIOADA : 17.10 – 01.11.2011

ORGANIZATOR : **S.C. Tel George Junior S.R.L.**

BAZA LEGALĂ : Legea nr. 350/2001, art. 57 și 61

LOCUL DESFĂȘURĂRII CONSULTĂRII :

- str. Gh. Gr. Cantacuzino nr. 332
- str. Ștefan Greceanu nr. 1, bl. K8 – sediul D.G.D.U.
- www.ploiesti.ro (*Activitatea de informare și consultare a publicului pentru documentațiile de urbanism și/sau amenajarea teritoriului*)

DOCUMENTELE SUPUSE DEZBATERII/CONSULTĂRII :

- planuri cu situația existentă și reglementările urbanistice propuse
- sediul D.G.D.U. : documentația tehnică (planuri, acte proprietate, avize)

DESCRIEREA PROCESULUI DE CONSULTARE

PARTICIPANȚI : Stoica N. Gheorghe și Stoica Daniel, proprietarii imobilului str. Ghe. Gr. Cantacuzino nr. 334, Rohat Mihai, proprietar imobil str. Ghe. Gr. Cantacuzino nr. 336, Stefan Elena și Nicolae Mariana, proprietarii imobilului str. Ghe. Gr. Cantacuzino nr. 338, Modoran Dumitru și Modoran Razvan, proprietarii imobilului str. Ghe. Gr. Cantacuzino nr. 340, Hamunga Harold, proprietar imobil str. Ghe. Gr. Cantacuzino nr. 340A, Dumitrescu Dumitru, proprietar imobil str. Ghe. Gr. Cantacuzino nr. 340B, Stefanov Ghe., proprietar imobil str. Ghe. Gr. Cantacuzino nr. 340C, Stefanov Natalia, proprietar imobil str. Ghe. Gr. Cantacuzino nr. 340D, Tudorache Daniela, proprietar imobil str. Ghe. Gr. Cantacuzino nr. 340E, Davulcu Muhammet și Olteanu Madalina,

proprietari imobil str. Ghe. Gr. Cantacuzino nr. 342,

ASPECTELE DISCUTATE : propun ca denumirea documentatiei de urbanism sa fie: "schimbare de destinatie din zona unitati transporturi si partial perdele de protectie in zona mixta - **locuinte**, institutii, servicii, dotari complementare si de agrement"

DESCRIERE : -

COMENTARIU : in regulamentul local de urbanism aferent acestui PUZ, la cap. 2 art. 4 – Utilizari permise, este mentionat: "locuinte individuale, institutii publice aferente zonelor rezidentiale, servicii profesionale, sociale si profesionale, comert, activitati nepoluante, activitati pentru agrement si sport, anexe gospodaresti." .

**REZULTATELE
CONSULTĂRII
CONCLUZII ȘI
RECOMANDĂRI**

- nu este necesara modificarea titlaturii documentatiei de urbanism

In concluzie, se poate trece la următoarea etapă în procesul de avizare și aprobare a documentației tehnice de urbanism : **PLAN URBANISTIC ZONAL „SCHIMBARE DE DESTINATIE DIN ZONA UNITATI TRANSPORTURI SI PARTIAL PERDELE DE PROTECTIE IN ZONA MIXTA – INSTITUTII SI SERVICII / AGREMENT (BIROURI, TERENURI DE SPORT, FASTFOOD, BAR, VESTIARE, PARCARE)”**

CONCLUZIA FINALĂ

Se consideră că procedura de informare și consultare a populației a fost desfășurată conform prevederilor legale. Avand in vedere aspectele sesizate mai sus, se poate trece la următoarea etapă în procesul de avizare și aprobare a documentației tehnice de urbanism : **PLAN URBANISTIC ZONAL „SCHIMBARE DE DESTINATIE DIN ZONA UNITATI TRANSPORTURI SI PARTIAL PERDELE DE PROTECTIE IN ZONA MIXTA – INSTITUTII SI SERVICII / AGREMENT (BIROURI, TERENURI DE SPORT, FASTFOOD, BAR, VESTIARE, PARCARE)”**

ÎNTOCMIT : arh. Tania BADILA 


ANEXĂ RAPORT DE CONSULTARE

1. Documentul supus consultării
2. Dovada înregistrării pe site-ul primăriei – printscreen

SERVICIUL DEZVOLTARE URBANA SI METROPOLITAT

Ing. Daniel Dumitru



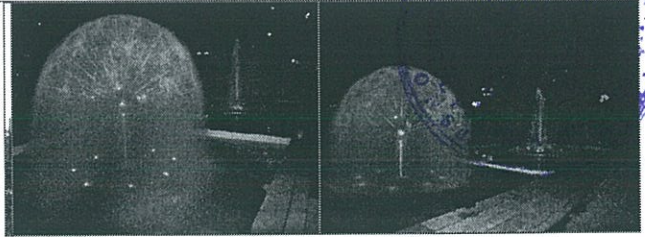


MUNICIPIUL PLOIESTI

Municipiul Ploiesti Harta Ploiesti Evenimente Carte oaspeti Legaturi utile InfoPloiesti

Prima pagina | Harta site | Contact | English Version

"Infintarea Ploestului a intrat in legenda...
 Mihai Viteazul a intemeiat orasul Ploesti in 1599, cu prilejul concentrarii trupelor care, in toamna acestui an, au trecut in Ardeal. Locurile ii erau cunoscute prin bogatia vanatului si a pescuitului. El isi facuse aici chiar curti. Mihai Viteazul a ales acest punct pentru adunarea ostilor, avand in vedere atat drumul Teleajenului, cat si posibilitatile de aprovizionare imbelsugata si efena in acel loc unde se intalnesc sesul, dealul si muntele, cu diversele lor produse, si unde rascrucea marilor drumuri usura schimbul de marfuri."
 "Monografia orasului Ploesti" - Mihail Sevastos



Informatii publice

Proiecte europene

Strategii de dezvoltare

Planul Integrat de Dezvoltare (PID) al Polului de Crestere Ploiesti-Prahova

Rapoarte de activitate

Agenda saptamanala

Taxi si trafic urban

O.N.G.

Servicii OnLine

Consiliul Local al Copiilor si Tinerilor

Asociatia de Dezvoltare Intercomunitara Polul de Crestere Ploiesti Prahova

Galerie Foto

P.U.Z. - Faza de aprobare [Contact](#)

Planului Urbanistic de Detalii "Construire depozit cabluri si aparataj electric, sediu administrativ, imprejmuire, parcare, utilitati", str. Marfurilor nr. 5 Data publicarii: 25-10-2011 09:46

PUZ, SCHIMBARE DE DESTINATIE DIN ZONA INDUSTRIALA UNITATI TRANSPORTURI SI PARTIALUL PERDELE DE PROTECTIE IN ZONA MIXTA - INSTITUTII SI SERVICII/AGREMENT", Ploiesti, Prahova, str. Gh. Gr. Cantacuzino nr.332 Data publicarii: 20-10-2011 13:56

PUZ "Modificarea regimului de aliniere de 19 m fata de axul str. Radu de la Afumati la 12 m si schimbarea destinatiei din zona de servicii in zona de locuinte" in str. Radu de la Afumati nr. 16 Data publicarii: 18-10-2011 09:26

PUZ "SCHIMBARE DESTINATIE DIN ZONA INDUSTRIE NEPOLUANTA IN ZONA MIXTA DE INSTITUTII SI SERVICII / INDUSTRIE NEPOLUANTA, STABILIRE INDICATORI URBANISTICI, REGIM DE ALINIERE" SC ELCAS PRODIMPX SRL strada LABORATORULUI nr. 29A Data publicarii: 04-10-2011 15:25

Planului Urbanistic Zona SCHIMBARE FUNCTIUNE ZONA DIN INDUSTRIE POLUANTA IN INSTITUTII SI SERVICII Data publicarii: 30-09-2011 09:37

PUZ, DINU VASILE, STR. SONDELOR NR.74 Data publicarii: 31-08-2011 11:54

PUZ, HIPODROM Data publicarii: 10-08-2011 15:40

PUZ, BERNAZ LUDMILA, str. RAFOV NR.51 Data publicarii: 22-07-2011 09:43

PUZ, STROESCU CLAUDIU, STR. POLIGONULUI NR.2 Data publicarii: 14-06-2011 10:29

PUZ, POPESCU CLAUDIU, STR. POMPIERILOR NR.1A Data publicarii: 02-06-2011 14:35

PUZ, SC VARIOLINE, str.Gh.GR.Cantacuzino nr.111A Data publicarii: 27-05-2011 11:34

CONSULT POP PUZ ARSEL, str.MARASESTI NR.318 Data publicarii: 20-05-2011 12:49


PUZ - IVAN CONSTANTIN - str.Mihai Bravu nr.336 Data publicarii: 17-05-2011 16:06

PUZ - LAISOR - str.POPA FARCAS NR.57 Data publicarii: 12-05-2011 12:38

PUZ AMP INVEST, ANA MARIA POP Plase si memoriu consult pop Data publicarii: 28-04-2011 14:13

P.U.Z. KAUFELAND Data publicarii: 04-04-2011 11:45


ROMANIA



02 noiembrie 2011


Interventii S.C. DISTRIGAZ SUD RELE vor avea loc pe strazile: Penes Curcanul / Sipote, Toma Caragiu nr.9, Fragilor nr. 13 A, nr. 18A, nr.24, nr.26A, Nucetului nr.3, Siret nr.6, Crângului nr.16, nr.16A, G-ral Magheru nr. 1A si 1R, Amzei nr.7, Cap Traian Dumitrescu nr. 1, nr.4, nr. 35, nr.55, Ghilcos nr. 2A si nr. 7A, Garlei /Oborului, Gârlei nr.2, nr. 2B, nr.6.

Arhiva comunicate presa
arhiva comunicate



Noiembrie - 2011						
D	L	M	J	V	S	
		1	2	3	4	5
6	7	8	9	10	11	12
13	14	15	16	17	18	19
20	21	22	23	24	25	26
27	28	29	30			

www.formulare_e-guvernare.ro punctul unic de acces la informatiile si serviciile publice in format electronic




Informatii referitoare la recensamantul populatiei si al locuintelor 2011 se pot obtine la urmatoarele numere de telefon :

0244 544 190
0244 544 192

NOU!

IMPLICA-TE!



Activitatea de informare si consultare a publicului pentru documentatiile de urbanism si/sau amenajarea teritoriului

Propunere privind noile zone de impozitare

Eventuale propuneri de modificari sunt asteptate pe adresa de email: dir.urbanism@ploiesti.ro pana la data de 01.10.2011.

NE INTERESEAZA OPINIA TAI

Chestionar feed-back

eLicitatie

SISTEMA ELECTRONIC DE ADHOCIT PUBLIC

BIONIC

SUSTINEREA ROMANII IN EUROPE

CHESTIONARE DE ANALIZA

Spicycles

CHESTIONAR CICLISM

Comisia tehnica de urbanism si amenajarea teritoriului

Planul Integrat de Dezvoltare (PID) Polul de Crestere Ploiesti

Propunere pentru reformatia stadionului Jieia Oana Ploiesti

Harta fizica si administrativa a judetului PRAHOVA

C... val... B...

© 2009 Primaria Municipiului Ploiesti - Site realizat de Serviciul Informatica al Primariei Municipiului Ploiesti si intretinut de Serviciul Informatica si Serviciul Relatii Publice
 Site-ul contine fisiere PDF, care pot fi citite cu Adobe Reader
<http://www.ploiesti.ro>