

**PRIMARIA MUNICIPIULUI PLOIEȘTI
DIRECȚIA GESTIUNE PATRIMONIU**

ANEXA NR.1 LA HCL 528/2025



TABEL

privind modificarea poziției 1173 (referitoare la imobilul situat în Ploiești, str.Sondelor, nr.70B) din Anexa nr.1 la Hotărârea Consiliului Local al municipiului Ploiești nr.267/29.11.2006 privind includerea unor imobile în „Inventarul bunurilor care alcătuiesc domeniul privat al municipiului Ploiești”

NR. CRT.	ADRESĂ IMOBIL	NUME ȘI PRENUME CHIRIASI	DESTINATIA SPATIULUI	SUPRAF.(MP) MUNICIPIUL PLOIEȘTI	OBS.
1173	Str.Sondelor nr.70 Ploiești	-	Construcția C1	Sc=60,6 Sc desf.=60,6	Domeniul privat al Municipiului Ploiești
			Nr. inventar I-2 S3 0258		
			Imprejmuire II-2 S0125	25	
			Teren sub construcția C1	60,6	
			Teren curte	185,4	
Total teren	246				

Direcția Gestiune Patrimoniu,

Director Executiv,
Guzu Sanda Elena

Director Executiv Adjunct,
Amedeo Florin Tăbîrcă

**Serviciul Publicitate, Valorificare
Patrimoniu si Autorizare Agenți Economici,**

Șef serviciu
Ștefan Georgian

25 Aug. 2025

**Serviciul Aplicarea Legilor Proprietății
și Administrare Fond Locativ,**

Șef serviciu
Constantin Oana Laura

Intocmit
Dudu Ionela
Badicioiu Felicia

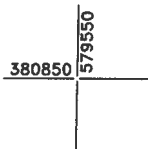
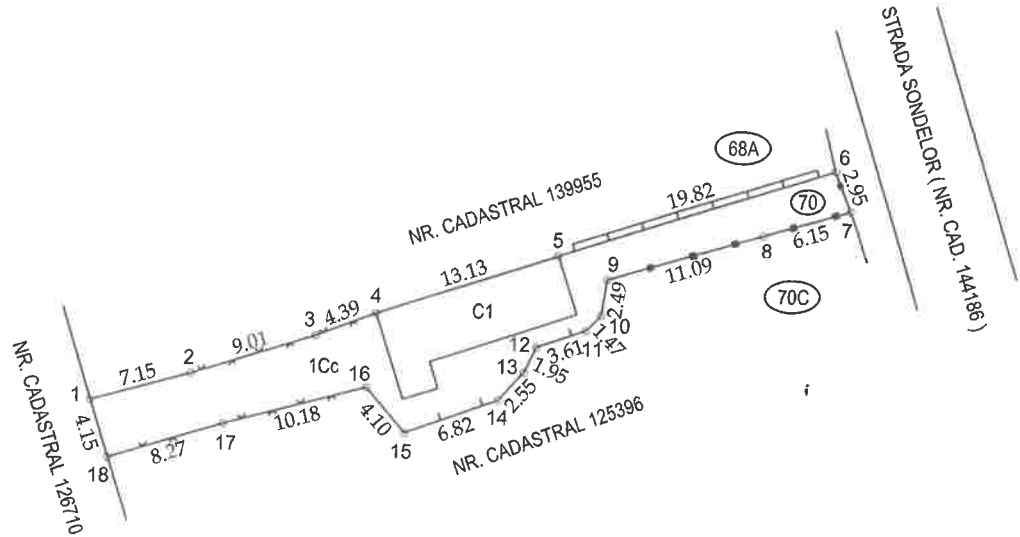
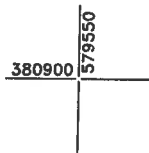
03.09.2025

08-2025

Plan de amplasament și delimitare a imobilului

Scara: 1: 500

Nr. cadastral	Suprafața măsurată a imobilului (mp)	Adresa imobilului:
	246	U.A.T. PLOIEȘTI, MUNICIPIUL PLOIEȘTI, STRADA SONDELOR, nr. 70, Intravilan
Carte funciara nr.		Unitatea Administrativ Teritorială (U.A.T.)
		PLOIEȘTI



A. Date referitoare la teren			
Nr. parcelă	Categoriile de folosință	Suprafața (mp)	Mențiuni
1	CC	246	Terenul este partial împrejmuit. Nord: limita conventionala 1-2, gard plasa 2-3-4, zid constructii 4-5, gard beton 5-6; Est: gard metal 6-7; Sud: gard metal 7-8-9, gard lemn 9-10-11-12-13-14-15, gard plasa 16-17-18; Vest: limita conventionala 18-1.
Total		246	

B. Date referitoare la construcții			
Cod	Destinația	Suprafața construită la sol (mp)	Mențiuni
C1	CL	60.6	Locuință P, Supr. Constr. Desfășurată = 60.6 mp, an 1950. Construcția se afla în stare avansată de degradare
Total		60.6	

Suprafața totală măsurată a imobilului = 246 mp

PERSONALITATEA RESPONSABILĂ DE EXECUȚIA DE ANCP) SA EXECUTE LUCRA
CERTIFICA DE AUTORIZAȚIE
 Seria RO-PH-F
 Oancea - L
 Costin - L
 CATEGORIA D

Executant: Ing. Oancea D. Costin Liviu
 Seria RO-PH-F Nr. 0007

Confirm executarea măsurătorilor la teren, exactitudinea întocmirii documentației cadastrale și corespundența acesteia cu realitatea din teren

Semnătura Costin-Liviu Oancea
 DATA: 25.01.2025
 C.I.L. 202523533PF2451

Inspector

Confirm introducerea imobilului în baza de date integrată și atribuirea numărului cadastral

Semnătura:

Data: