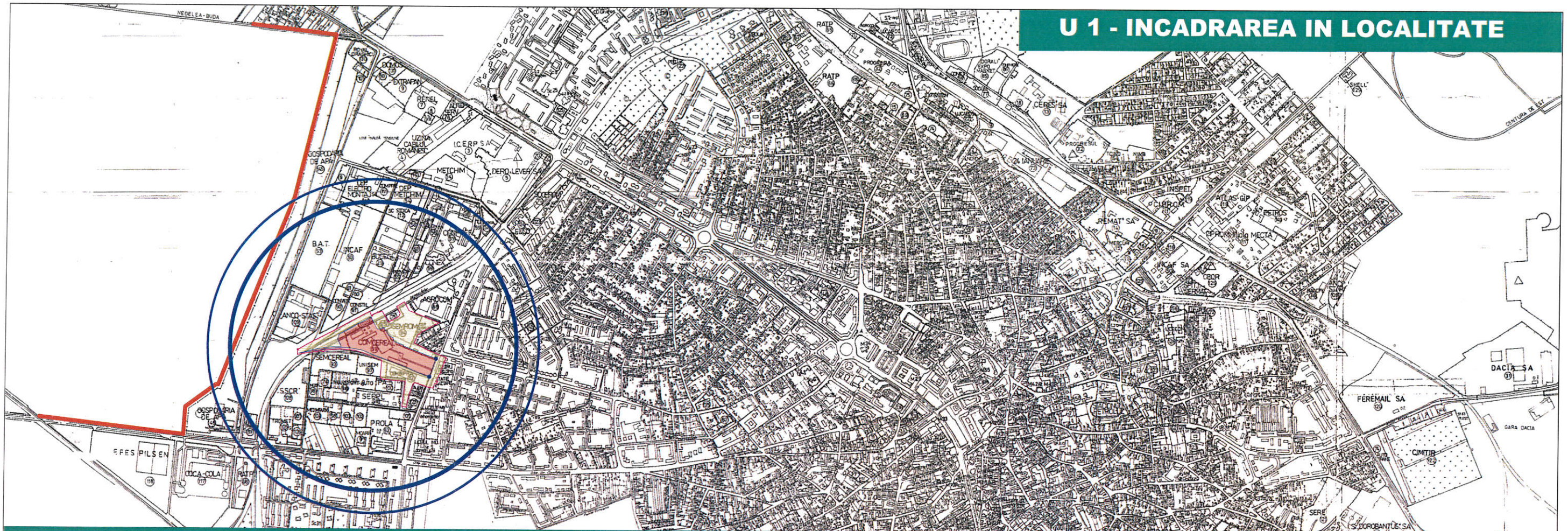





U 1 - INCADRAREA IN LOCALITATE

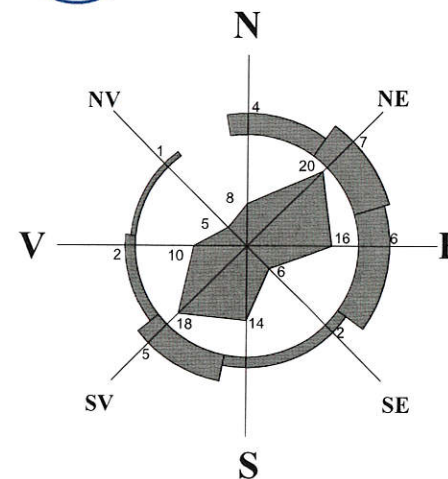


P.U.Z. - SCHIMBARE DE DESTINATIE TEREN (44205 mp) DIN "ZONA UNITATI AGRICOLE" IN "ZONA MIXTA: LOCUINTE COLECTIVE INALTE / INSTITUTII SI SERVICII" SI ATRIBUIRE INDICATORI URBANISTICI (S. stud. = 110329 mp)



LEGENDA

- LIMITE**
-  Limita intravilan
 -  Limita teren beneficiar
St = 44205 mp
 -  Limita teren studiat prin P.U.Z.
Sst = 110329 mp



PLAN URBANISTIC ZONAL

ATLAS PROIECT DESIGN S.R.L. str. Aleea Catinei nr. 4, mun. Ploiesti jud. Prahova CUI 49717750; tel. 0723201582; adriandumitrescu20@yahoo.com		PR. Nr. 31/2025
INITIATOR / BENEFICIAR: S.C. OLTINA IMPEX PROD COM S.R.L.		
TITLU LUCRARE: PLAN URBANISTIC ZONAL SCHIMBARE DE DESTINATIE TEREN (44205 mp) DIN "ZONA UNITATI AGRICOLE" IN "ZONA MIXTA: LOCUINTE COLECTIVE INALTE/ INSTITUTII SI SERVICII" SI ATRIBUIRE INDICATORI URBANISTICI (S. stud. = 110329 mp)		
AMPLASAMENT: MUNICIPIUL PLOIESTI, SOSEAU VESTULUI, Nr. 23 NR. CAD. 123507, JUDETUL PRAHOVA		
TITLU PLANSĂ: INCADRAREA IN LOCALITATE		
SEF PROIECT/COORDONATOR Arh. Adrian Dumitrescu		Proiectat / Desenat
Nume Arhitect Adrian Dumitrescu	Semnatura 	Conducător Arhitect George-Daniel Ene
Scara: 1:	Plansa: U-1	